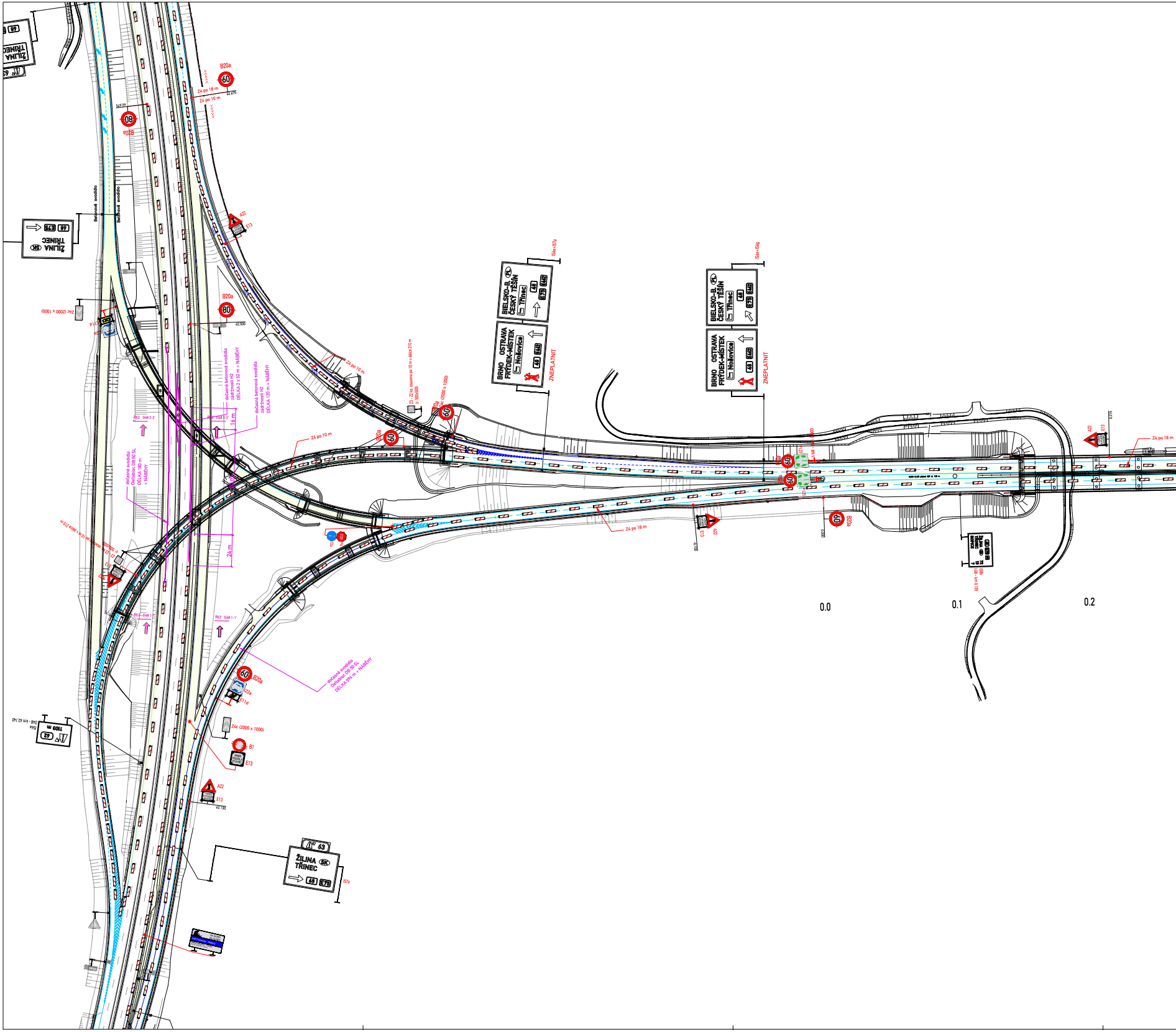

ŽILINA SK
TŘINEC
48
E75
B20a
60
Z4 po 18 m
Z4 po 10 m
80
Betonové svodidlo
A22
E13
IS6e+IS7a
BIELSKO-B. PL
ČESKÝ TĚŠÍN
Třinec
48
E75
E462
BRNO OSTRAVA
FRÝDEK-MÍSTEK
Nošovice
48
E462
ZNEPLATNIT
IS6e+IS6g
Z4c (2000 x 1000)
E11d
IZ2a
62.500
dočasná betonová svodidla
zádržnosti H2
DÉLKA 2 x 52 m + NÁBĚHY
dočasná betonová svodidla
zádržnosti H2
DÉLKA 120 m + NÁBĚHY
ŘEZ D48 2-2'
16 m
80 m
24 m
dočasné svodidlo
Deltabloc DB 50 SL
DÉLKA 180 m
+ NÁBĚHY
ŘEZ D48 1-1'
dočasné svodidlo
Deltabloc DB 50 SL
DÉLKA 594 m + NÁBĚHY
IZ2a
B1
1100 m
63
IS7a
0.0
0.1
0.2

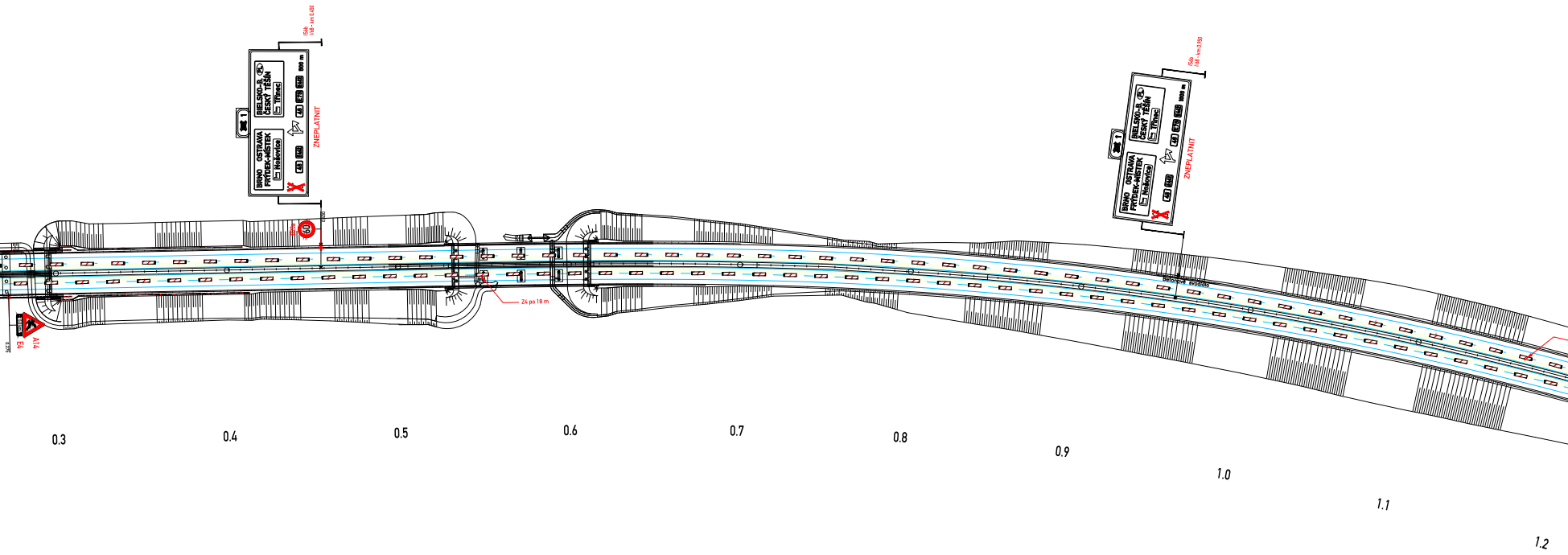
IS6b
I/48 - km 0.450
1
BRNO OSTRAVA
FRÝDEK-MÍSTEK
Nošovice
48
648
BIELSKO-B. PL
ČESKÝ TĚŠÍN
Třinec
48
E75
648
800 m
ZNEPLATNIT
60
IS6b
I/48 - km 0.950
1
BRNO OSTRAVA
FRÝDEK-MÍSTEK
Nošovice
48
648
BIELSKO-B. PL
ČESKÝ TĚŠÍN
Třinec
48
E75
648
1000 m
ZNEPLATNIT
Betonové svodidlo
Z4 po 18 m
A14
E4
0.275
0.3
0.4
0.5
0.6
0.7
0.8
0.9
1.0
1.1
1.2

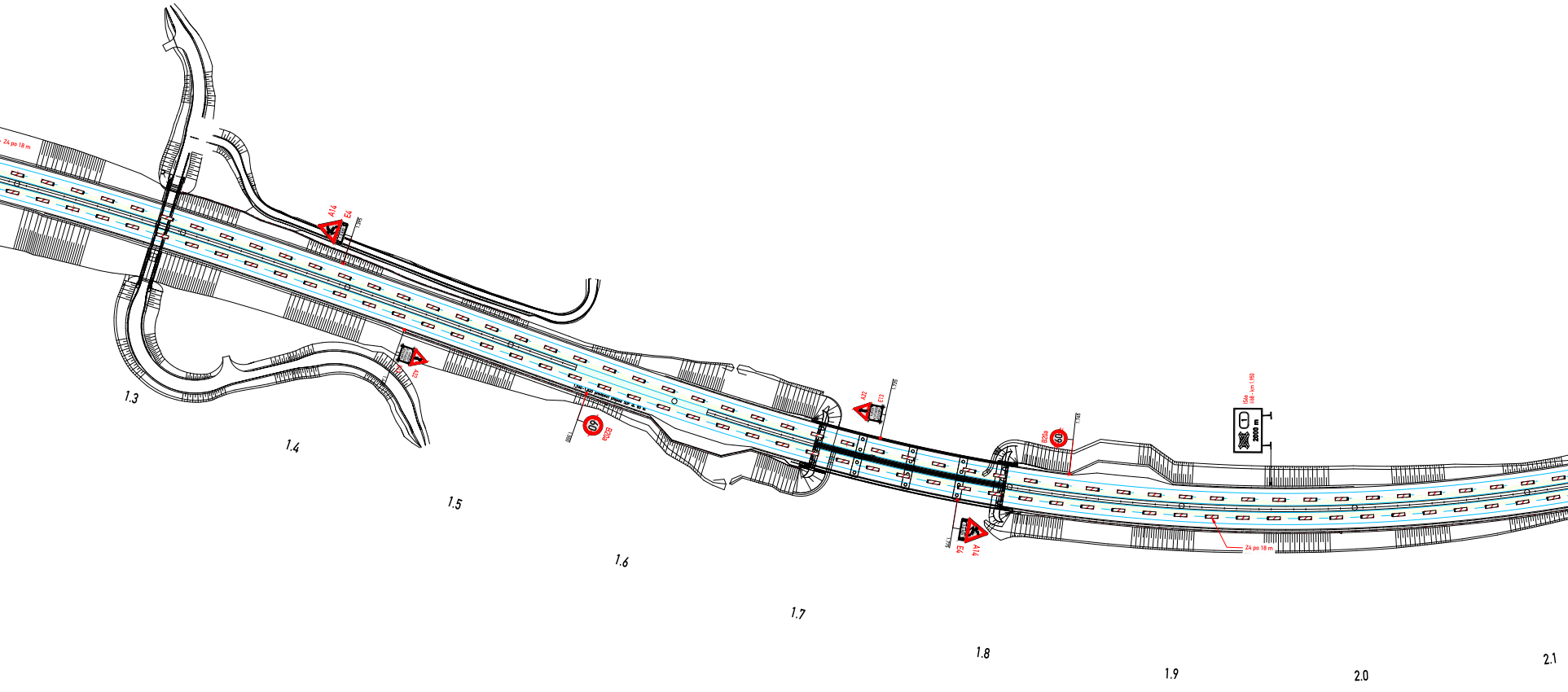

Z4 po 18 m
A14
E4
A22
E13
A22
60
B20a
60
B20a
1.798
I56a
I68 - km 1.950
1
2000 m
A14
E4
Z4 po 18 m
1.3
1.4
1.5
1.6
1.7
1.8
1.9
2.0
2.1

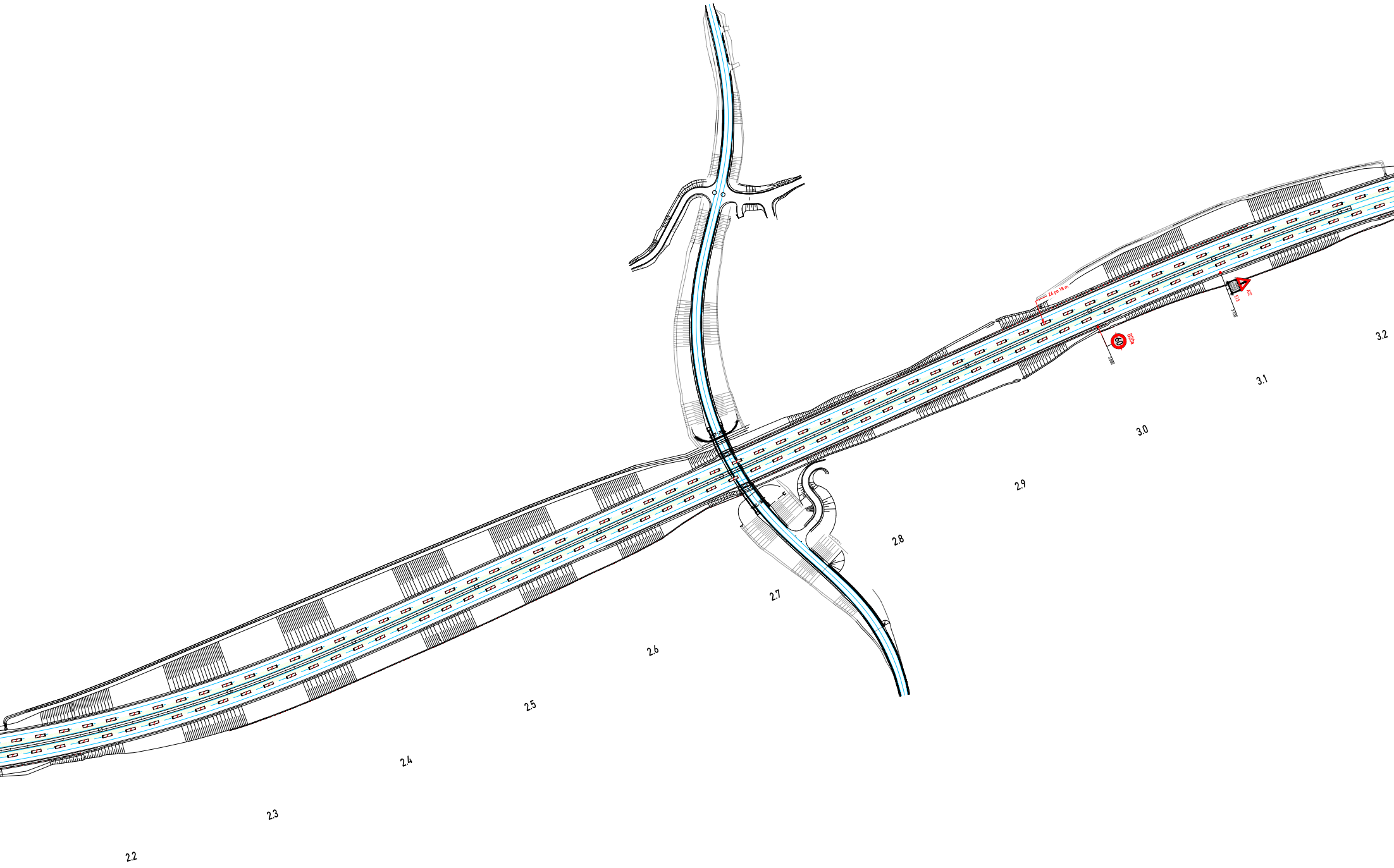
Z4 po 18 m
A22
E13
60
B20a
3.2
3.1
3.0
2.9
2.8
2.7
2.6
2.5
2.4
2.3
2.2

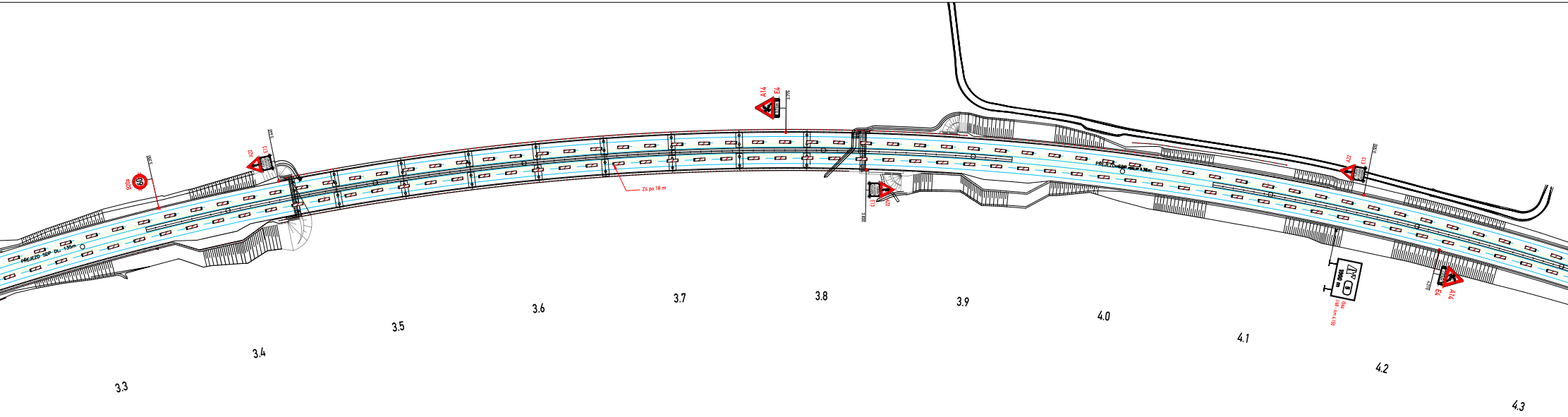
B20a
60
3.396
A22
E13
3.420
PŘEJEZD SDP DL. 135m
A14
E4
3.775
Z4 po 18 m
E13
A22
3.808
PŘEJEZD SDP DL. 136m
A22
E13
0.300
IS4a
D48 - km 4.150
1000 m
E4
A14
4.215
3.3
3.4
3.5
3.6
3.7
3.8
3.9
4.0
4.1
4.2
4.3

ŘEZ UZAVÍRKOU V REŽIMU 1/1
SE SMĚROVÝMI DESKAMI

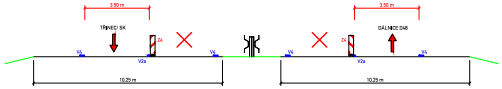
3.50 m
TŘINEC/ SK
Z4
V4
V2a
10.25 m
3.50 m
DÁLNICE D48
Z4
V4
V2a
10.25 m

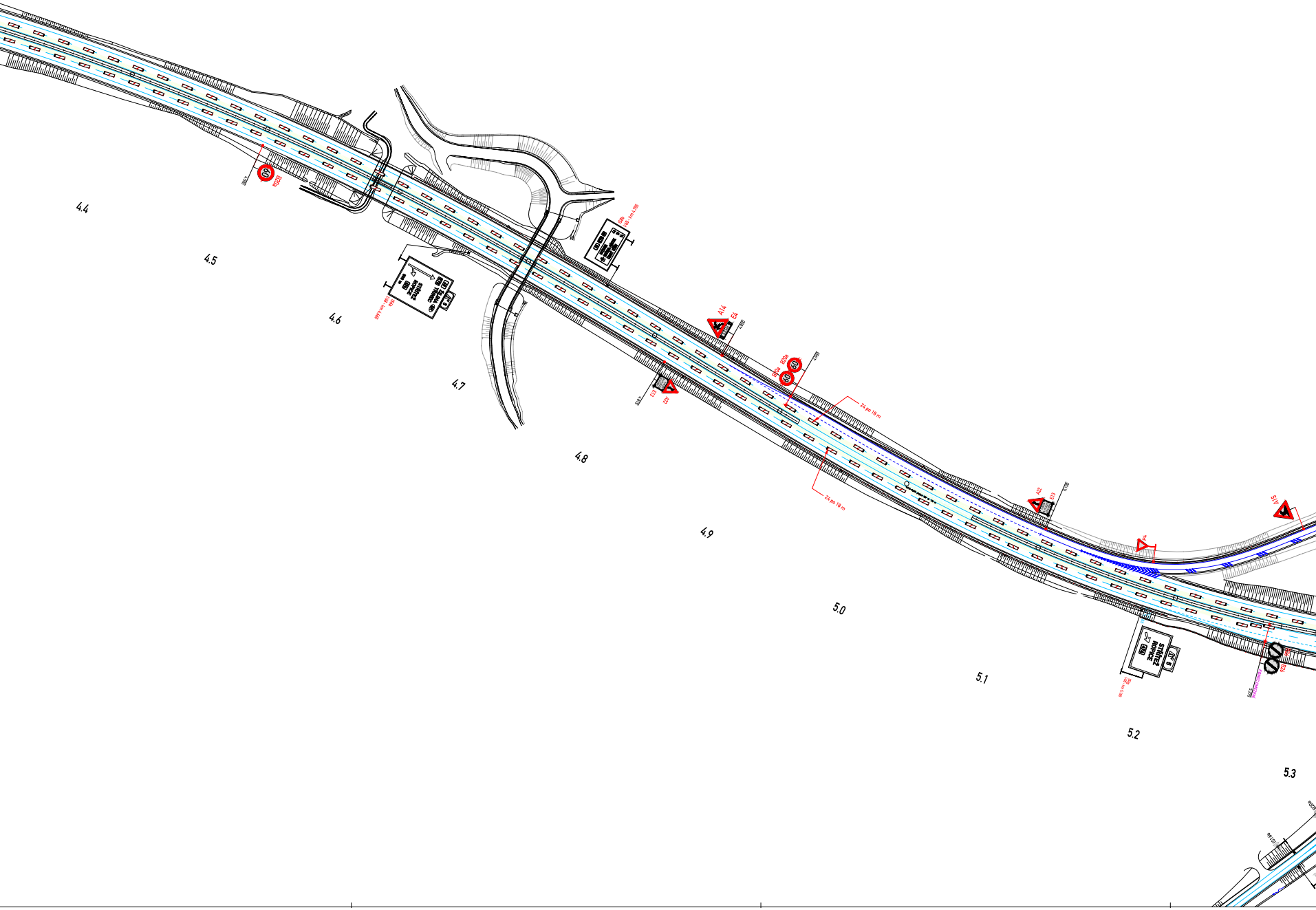
4.4
4.5
4.6
4.7
4.8
4.9
5.0
5.1
5.2
5.3
B20a
IS6b
ŽILINA
TŘINEC
STŘÍTEŽ
ROPICE
A14
E4
A22
E13
B20a
Z4 po 18 m
Z4 po 18 m
P4
A15
STŘÍTEŽ
ROPICE
B26
B26
KONEC OMEZENÍ

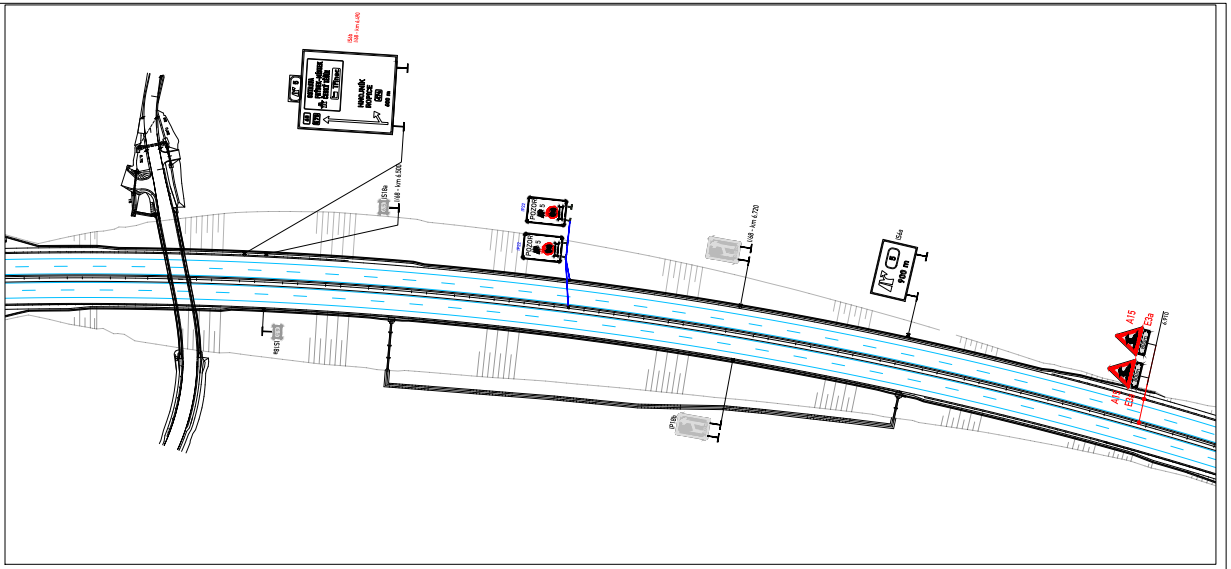
I/68 - km 6,720
I/68 - km 6,500
900 m
A15
E3a

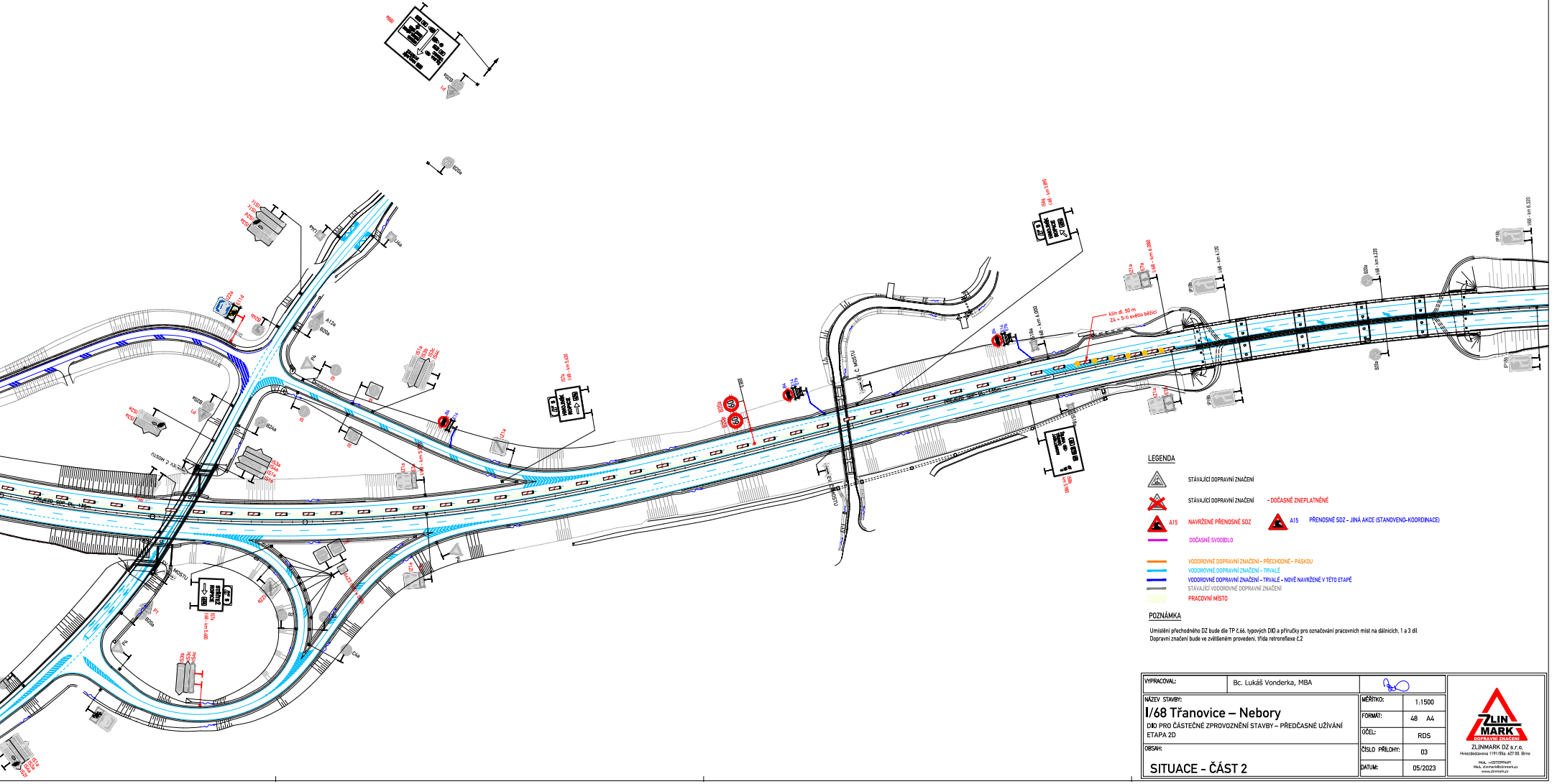
klín dl. 50 m
Z4 + 5-ti světlo běžící
I/68 - km 6,000
I/68 - km 6,080
I/68 - km 6,120
I/68 - km 6,220
I/68 - km 6,320
IZ1a
E7a
IP18b
IS18a
B4
IS14
B20a
A12a
IS3a
IS3b
IS3c

LEGENDA

▲	STÁVAJÍCÍ DOPRAVNÍ ZNAČENÍ
☒	STÁVAJÍCÍ DOPRAVNÍ ZNAČENÍ - DOČASNĚ ZNEPLATNĚNÉ
▲ A15	NAVRŽENÉ PŘENOSNÉ SDZ
▲ A15	PŘENOSNÉ SDZ – JINÁ AKCE (STANOVENO-KOORDINACE)
▬	DOČASNÉ SVODIDLO
▬	VODOROVNÉ DOPRAVNÍ ZNAČENÍ – PŘECHODNÉ – PÁSKOU
▬	VODOROVNÉ DOPRAVNÍ ZNAČENÍ – TRVALÉ
▬	VODOROVNÉ DOPRAVNÍ ZNAČENÍ – TRVALÉ – NOVĚ NAVRŽENÉ V TÉTO ETAPĚ
▬	STÁVAJÍCÍ VODOROVNÉ DOPRAVNÍ ZNAČENÍ
▭	PRACOVNÍ MÍSTO

POZNÁMKA

Umístění přechodného DZ bude dle TP č.66. typových DIO a příručky pro označování pracovních míst na dálnicích. 1 a 3 díl.
Dopravní značení bude ve zvětšeném provedení. třída retroreflexe č.2

VYPRACOVAL:	Bc. Lukáš Vonderka, MBA		
NÁZEV STAVBY: **I/68 Třanovice – Nebory** DIO PRO ČÁSTEČNÉ ZPROVOZNĚNÍ STAVBY – PŘEDČASNÉ UŽÍVÁNÍ ETAPA 2D		MĚŘÍTKO:	1:1500
		FORMÁT:	48 A4
		ÚČEL:	RDS
OBSAH: **SITUACE - ČÁST 2**		ČÍSLO PŘÍLOHY:	03
		DATUM:	05/2023

ZLINMARK DZ s.r.o.
Hviezdoslavova 1191/55a, 627 00, Brno
Mob.: +420725994691
Mail: zlinmark@zlinmark.cz
www.zlinmark.cz